



**RELATÓRIO FOTOGRÁFICO DA ÁREA DE INTERVENÇÃO**  
**PROGRAMA MINHA CASA MINHA VIDA - FNHIS - NOVO PAC SUB-50**

A área de intervenção apresenta-se adequada para a implantação da obra de construção das unidades 20 habitacionais, não havendo indícios de riscos ambientais ou restrições físicas relacionadas à sua topografia. Verifica-se, ainda, a inexistência de sinais de contaminação do solo ou das águas subterrâneas, caracterizando o local como ambientalmente apto para o desenvolvimento do empreendimento.

<b>Proposta</b>	040053/2025	<b>Ano de Seleção:</b>	2025	<b>Nº da Proposta Novo PAC:</b>	560000044 78/2025
<b>Município:</b>	Anaurilândia	<b>UF:</b>	MS	<b>Quantidade:</b>	20
<b>INFORMAÇÕES OBRA</b>					
<b>Tipologia Projeto</b>	(x) Construção ( ) Reforma ( ) Aquisição	<b>Local:</b>	Anaurilândia	<b>Regime de Execução:</b>	Global
<b>Terrenos:</b>	Individual	<b>Data do registro Fotográfico</b>	18/09/2025		

Vista Lotes da Rua Vicente Palmeira  
Sobrinho;



Vista Lotes da Rua Vicente Palmeira  
Sobrinho;






PREFEITURA DE  
**ANAUROLÂNDIA**  
Construindo uma nova história!  
GESTÃO 2025/2028

Vista Lotes da Rua Vicente Palmeira  
Sobrinho;




7 de out. de 2025 15:07:54  
262° W  
1044 Rua Padre João Calábria  
Centro  
Anaurilândia  
Mato Grosso do Sul  
Altitude:316.9m  
Velocidade:0.0km/h

Vista Lotes da Rua Vicente Palmeira  
Sobrinho;



7 de out. de 2025 15:07:37  
227° SW  
Altitude:316.0m  
Velocidade:0.0km/h

Vista Lotes da Rua Vicente Palmeira  
Sobrinho;



7 de out. de 2025 15:04:53  
23° NE  
1044 Rua Padre João Calábria  
Centro  
Anaurilândia  
Mato Grosso do Sul  
Altitude:310.9m  
Velocidade:0.0km/h

Vista Lotes da Rua Vicente Palmeira  
Sobrinho;




7 de out. de 2025 15:07:06  
324° NW  
1044 Rua Padre João Calábria  
Centro  
Anaurilândia  
Mato Grosso do Sul  
Altitude:317.2m  
Velocidade:0.0km/h






PREFEITURA DE  
**ANAUROLÂNDIA**  
Construindo uma nova história!  
GESTÃO 2025/2028

Vista Lotes da Rua Vicente Palmeira  
Sobrinho;



Vista Lotes da Rua Vicente Palmeira  
Sobrinho;



Vista Lotes da Rua Vicente Palmeira  
Sobrinho;




Vista Lotes da Rua Vicente Palmeira  
Sobrinho;





PREFEITURA DE  
**ANAURILÂNDIA**  
Construindo uma nova história!  
GESTÃO 2025/2028

Vista Lotes da Rua Vicente Palmeira  
Sobrinho;



7 de out. de 2025 15:06:49  
327° NW  
1044 Rua Padre João Calábria  
Centro  
Anaurilândia  
Mato Grosso do Sul  
Altitude: 315.6m  
Velocidade: 0.0km/h

Vista Lotes da Rua Vicente Palmeira  
Sobrinho;



7 de out. de 2025 15:05:35  
346° N  
1044 Rua Padre João Calábria  
Centro  
Anaurilândia  
Mato Grosso do Sul  
Altitude: 312.7m  
Velocidade: 0.0km/h

Observação: Ressalta-se que o nome da via indicado na imagem foi gerado automaticamente pelo aplicativo de captura e não corresponde à denominação oficial e atualizada da rua. Sendo este Vicente Palmeira Sobrinho.

PREFEITURA DE  
**ANAURILÂNDIA**  
Construindo uma nova história

Reinoldi Antônio Piani de Souza  
Engenheiro Civil  
CREA-MS 68973